



**CONGRES DES
SLAVISTES
2025**



**SORBONNE
UNIVERSITÉ**

LES TARIFS INDIQUÉS SONT SUSCEPTIBLES D'ÉVOLUER



LES VISITES A PARIS

MUSEE D'ORSAY

TOUR EIFFEL

SAINT GERMAIN DES PRES

JARDIN DES PLANTES

PANTHÉON

NOTRE DAME

MUSEE DU LOUVRE

CONCIERGERIE

SACRE COEUR

HORS PARIS

DEAUVILLE - TROUVILLE

LE MONT SAINT MICHEL LES

FALAISES D'ETRETAT

HONFLEUR, VILLAGE ATYPIQUE LES

PLAGES DU DÉBARQUEMENT

REIMS, CATHÉDRALE ET VIGNOBLES



Le Mont Saint Michel

Véritable perle historique et architecturale Normande, cet édifice est le site touristique le plus visité de la région avec 3 millions de visiteurs par an.

Ouvert tous les jours de l'année, il vous est possible de visiter les différentes parties de l'île ci dessous :

- Visite du village et des remparts, avec un guide conférencier.
- Visite de l'abbaye
- Visite des musées
- Sortie en baie avec un guide attesté en préfecture.

Les horaires de visite de l'Abbaye :

Du 2 mai au 31 août : 9h00 – 19h00

Dernier créneau d'entrée disponible à la réservation : 17h30

Dernière entrée autorisée : 18h00

Dernier retrait d'audioguide : 17h45

Du 1er septembre au 30 avril : 9h30 – 18h00

Dernier créneau d'entrée disponible à la réservation : 16h30

Dernière entrée autorisée : 17h00

Dernier retrait d'audioguide : 16h45

Les Tarifs :

Entrée simple : 11.00 €

Moins de 18 ans : gratuit

Entrée Jeunes 18-25 ans résidents UE : gratuit

Compter 2h30 de trajet en voiture depuis Deauville

LE MONT-SAINT-MICHEL

SON HISTOIRE

Le rocher granitique du Mont-Saint-Michel s'appelait à l'origine Mont-Tombé. En l'an 706, l'archange Michel apparaît en songes à saint Aubert, évêque d'Avranches, et lui demande de construire un sanctuaire en son nom.

En 966, une communauté de Bénédictins s'établit et fait construire une première église. A la même époque, un bourg commence à se développer en contrebas pour accueillir les premiers pèlerins, dont le nombre ne cesse de grandir, rendant vite l'église trop petite. Au XI^e siècle, quatre cryptes et une grande église abbatiale sont édifiées. Au XIII^e siècle commence la construction de la Merveille : deux bâtiments de trois étages, couronnés par le cloître et le réfectoire des moines.

La guerre de Cent ans (1337-1453) rend nécessaire la protection du Mont-Saint-Michel par un ensemble de constructions militaires qui lui permet de résister à un siège de presque 30 ans. L'île de Tombelaine, à 3 km, devenu une place forte anglaise, conserve encore aujourd'hui les ruines d'un fort et d'un donjon. Pendant le siège anglais, le chœur roman de l'église abbatiale s'écroule, il est remplacé à la fin de la guerre par l'actuel chœur gothique flamboyant.

A la Révolution française, les moines abandonnent l'abbaye, qui est transformée en prison d'Etat. Jusqu'en 1863, 14 000 prisonniers passent dans cette « Bastille des Mers », où marées et sables mouvants rendent impossible toute évacuation.


En 1874, le Service des Monuments Historiques restaure l'édifice et l'ouvre au public.

Pour acheminer les touristes, de plus en plus nombreux, une digue-route est construite en 1879. Entre 1901 et 1938, un tramway à vapeur relie la ville de Pontorson au Mont-Saint-Michel. Le Mont perd ainsi son caractère maritime, qu'il ne retrouvera que grâce aux récents travaux.

Le site est miraculeusement épargné lors de la Seconde Guerre mondiale : les Allemands l'occupent tout de même entre 1940 et 1944.

1966 marque le retour d'une communauté à l'abbaye. Les frères et sœurs des Fraternités Monastiques de Jérusalem assurent depuis 2001 une présence spirituelle permanente, et accueillent pèlerins et visiteurs du monde entier.

Depuis 1979, le Mont-Saint-Michel et sa baie sont inscrits à la liste du Patrimoine Mondial de l'Humanité par l'UNESCO.



Les incontournables du Mont

- 0 Entrée principale
- 8 Pont-levis
- G Musée
- 0 Mu de l'architecture
- 0 R1910 d'95 çoçus
- U Église (Oisslaole S&ntPiarre)
- CD Logis de la Baie
- G - d , u , orin

Dans le village

- Ourraude la Merveille
- 0 Auberge de la Merveille
- '20 ta coniarce
- 0 W Tr. i. SHSPoull...
- 12 U SII6'ne
- fAooet94tsaln1-P1re...
- euFrlr9..119
- t.ePebt mon
- 0 ta Bf'Norm.-nde
- G., 10ocx8tancho...

'21 UC Ni :eav

0 te Ou C''5Cfff'

C,teMouton8'1ol'it'''

JI & Tenasse du Mouton Blanc

32h .5aint'4ie'ld

33 Vit Crocht.

c,)b Vie,Il g c , . .

IS USTerrsws de I Baie

. . . (af9 Cotlrmrand

. I a l k e N O i

'910 1...ttts

© TOiif ItK8''-«ICCK PMR

® w., i

@ C, , , , , , , , ,

® I i4.D < ANI T ; ; I . a t

... A411.Ct6it . ctVnlguldf

\\il' d'a ughSou d'tis Istanœ

@ o' '''''''''' fou ,

@ oint de vue

® ' ' - .

@ Petnli t d'9t l'11

@ ¼1teunIQ UCficfllt

t l < . C Q m C1In91 Jic;e

AUTOUR DU MONT

LACASERNE & STATIONNEMENT

COMMENT ACCÉDER AU MONT SAINT-MICHEL

LACASERNE

All montatu, jn, VCMto:1c mpottr
 Supéret
 . v r a n t . C r
 HOtdl
 • H(l(d/Restv1cInt
 ta(t))111Q

- O la<SSt•MJCl'lel••
- &Hdu,ILaOig.....••et
- es1au-antl)fnrc'amiou.
- O Le Rqhi, s du lb/'"
- tiOtelIII'lel'""
- 8rt0Ch&OofN
- " ... Cietentsdu MO(SInt-MIch<tl
- 7 LaPrIS.IF
- t,4,en:l,lr9'••
- 'li u QOfssent
- H & .clWn••
- ca"Qinodu MONSint•Mlehl
- Le Saint•Aub<•t""
- U U8ef ge, _
- 14 u Fcn m 5.1,r'<L.Michel



Distance le Mont-parking : 2,7km
 Dépose de la Maringote
 Dépose et départ du bus Pontorson-Le Mont
 Dépose et départ du Passeur, 350m à pied

• En 45 min environ
 OU. » r c d o & s t a i o n n e m e n c j a « è d e a u M o n t S . I n t
 3 i n t r a i n m . S t o n q u o b f f i :

...1A JMOUhd • LA LI ••• m'offreune vue imptt:
 Nbt&1uri.Mer...eme via un ctle'l'Inet1Ue1el'l'flll Piéon
 > le pt1rcourscent.Tal• MontS.int•Mie:hef • fait t.b.
wr.l a • un z o n e t c : r t t f o u j e t r o u . _ d e s
 é t a b l i s s e m e n u . h i M M S . d e s t U f M o n a l N I q u e n e
 I U I) 6 f f t t e d t o u i t J I O e a u . i t
 > L e i) W C O u t t • L e t I M l l f f d u • m e r a . f p . o f M r
 d u b e m l g e t C I U V I * g e h) ' d r a m a r d a n s l e r K I -
 ""48 ""K d u c . i n t w n t m a f u m . d u M o f ' t S . I n t • M e h i t

J'accède au M
 E I • En 12 min environ
 Chaque jour, de 7h30 ill minuit, Uf14 NMO7r r,igullfo
 m-erme-ne1vs,q...Mont-Sôltnt-Miche, l 2mlnen.Aton,
 c.lit-c! lla.,Placed MWtt.eS (Jic6ltduCMtr+dIn
 lofmiubnTounstquc et dosp:kwlgsl41UAlmWUUSitué
 350mou.s n t l t M o r n E n f o l C i O n d t i . i f i l u e n c f l
 ill saiSOl'IneJitt.let ff6Que-ncûde PM YM.etrten ue
 Set 20 min 2 1 m r l s l n l r e s m s e o n t p r O J C I H .
 • Route CivMon, • t e . r . s u u r n t s < h 6 t e t
 • Place du bôt,aoc 8'4M ramVéeau MonL
 EtIdehors oes l'Oiales, u t e d e
 t n i . s u . d e m a l i d c C o n t a c t . + 1 3 0 1 2 1 4 U 2 0 1 S .

J'accède au Mont avec
 la ligne de bus Pontorson-Le Mont
 1 • En 20 min environ **PAYANT**
 Qd-1119wede Ponxinon,un bue régulie, corresp.:ndi.nt
 au c'l.rivINS otOP-rt\$ 09\$ tr.1fn\$.mommieflill
 JU'Qu-u piedMonLUnaffftintermédhlflltdtssert le
 toned' • de,CAI!;ef

J'accède au Mont avec
 la navette hippomobile
 D • En 25 mln enviro,,
 Ts'èp.tr 2 c 11.cettenavette. appelée• Mat.noote •
 m'effImboe JUSQuau pllld du Mont•Saint•M.ch natu-
 rollomqnt et wn& ofort.vialotPQntP*50•... on 2Smfn
 enwon.Latr+q des d Vclhesetonla saison

Arrivée/départ Lignes publiques
 et car SNCF
 5 Arrivée et départ des lignes publiques Manche,
 Ille-et-Vilaine et du car SNCF.

Bon à savoir :

- J'ai des problèmes pour me déplacer :
 Je peux consulter la rubrique « Vacances pour tous »
 www.montsaintmichel.com
 Des fauteuils pour m'aider à accéder au pied du Mont s
 disponibles au CIT.
- Je suis cyclotouriste :
 Je ne peux pas laisser mon vélo au pied du Mont pendant
 ma visite. Des parkings vélos sont à ma disposition p
 du Barrage et au niveau du parking P9.
 Restriction de l'accès au Mont selon la période de l'ann
- Je viens avec une poussette :
 Le Passeur est accessible avec une poussette mais le M
 Saint-Michel int'a-muris, en raison de ses nombreux
 marches, est difficilement praticable. Je privilégie
 cette voie.



ENTRÉE SECONDAIRE
 Accès réservé aux clients des hôtels et restaurants de la Caserne (avec code)
 Parking P3, des PMR et des autocars
 P3
 Beauvoir Pontorson-Saint-Malo
 ENTRÉE PRINCIPALE
 voitures, motos et camping-cars

Stationnement et accès au Mont depuis la Caserne

C(Pa)rc de stationnement (proche, n e
 OarlQngPMQ (Q,11,JK •Sm) Piltlong mtooc
 C,Patlvng loOillutK(.s,n) C .>ajong...os
 Parking ca,npng<.at.st-em>

eTOlteues @ Ao,ntde (R) Interd-tau:itarwnawc lsauf dansun p an . - dapcét
 ©rdioUoliNOC:oc:NOMQ @Ch.1ngo bcit> O Auto>SOMjkch!C0S9uidKcr l"oud- iis;1S1;inc6
 G)2"1t•sflnform1litb'i @wIF1 ® un p a l e m t n l

LES FALAISES D'ETRETAT

Berceau du célèbre roman Arsène Lupin



La Porte d'Aval, à gauche quand vous regardez la mer, immense arcade de silex, a été creusée par les vagues en battant l'extrémité de la falaise d'Aval. L'aiguille, est-elle creuse et a-t-elle abrité le trésor des Rois de France découvert par Arsène Lupin, comme le raconte le roman de Maurice Leblanc, L'Aiguille Creuse ?



La Manneporte, encore plus monumentale, est située de l'autre côté de la Porte d'Aval, au bout de la plage de Jambourg. Guy de Maupassant prétendait qu'un navire aurait pu y passer dessous toutes voiles dehors.

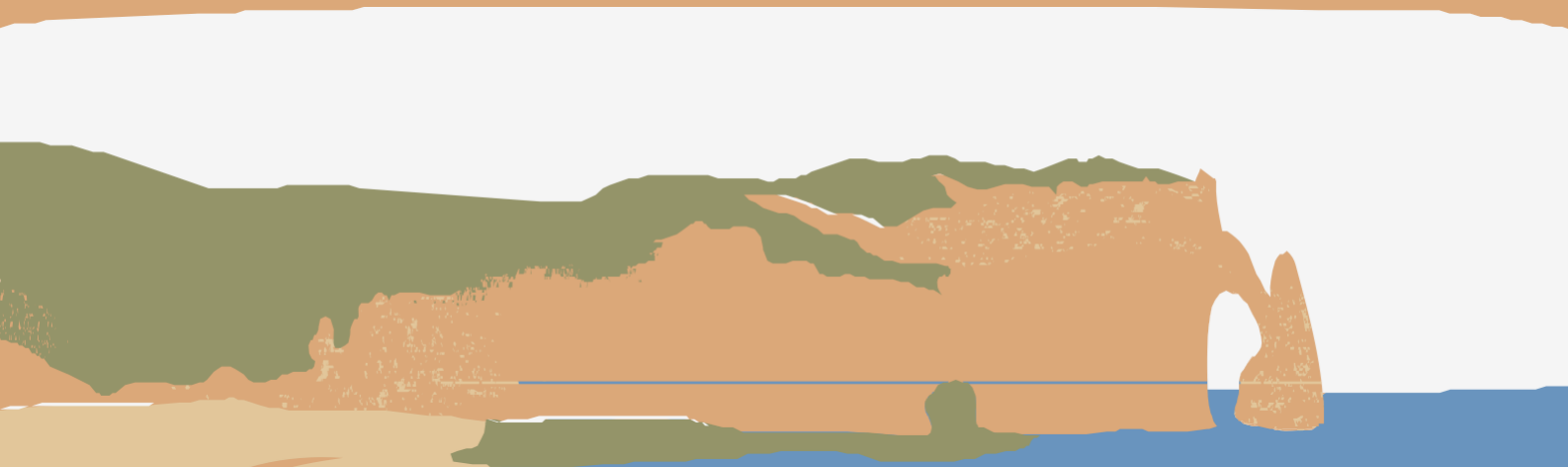
Visite du Clos Lupin – Maison Maurice Leblanc

Horaires :

Du 1^{er} Avril au 30 Septembre :
ouvert tous les jours sauf le lundi
de 10h à 12h30 et de 13h30 à 18h00.

Tarifs :

Tarifs individuels : adulte : 8,50 € –
Enfant : 6 € (de 6 à 16 ans)
Entrée gratuite pour les enfants de
moins de 6 ans.



HONFLEUR, VILLAGE ATYPIQUE

Les lieux incontournables à visiter à Honfleur


Le site exceptionnel du Vieux-Bassin, au cœur de la ville, et les maisons étroites et hautes qui l'entourent. A son extrémité se dressent la Lieutenance et la Porte de Caen, vestiges des fortifications.

L'église Sainte Catherine, tout en bois, est elle aussi emblématique d'Honfleur.

Le Musée de la Marine: L'église Saint-Étienne est devenue le Musée de la Marine et vous y découvrirez la passionnante histoire d'explorateurs comme Roberval, parti vers le Canada en 1541, ou le Marquis de la Roche (1596).

La chapelle Notre-Dame-de-Grâce témoigne des premières explorations qui ont marqué les débuts de la colonisation en Nouvelle-France (le Canada). Sur le plateau de Grâce se trouve l'un des plus anciens sanctuaires de la région entouré d'arbres séculaires.

Les plages du débarquement et sites de la WWII



JUNO BEACH



Le secteur de Juno Beach est celui affecté aux Canadiens. Le 6 juin 1944, 14 000 Canadiens et 9 000 Britanniques débarquent et y subiront de lourdes pertes. Ce secteur s'étend de Bernières-sur-Mer à Courseulles-sur-Mer.

Vous aurez également la possibilité de visiter le Centre Juno, qui présente l'effort de guerre civil et militaire au Canada et sur les différents fronts durant la Seconde Guerre mondiale. Ce lieu de mémoire rend hommage aux 45 000 Canadiens qui ont perdu la vie pendant la guerre dont 5 500 au cours de la Bataille de Normandie et 381 le Jour J.

Entrée 7.50€

OMAHA BEACH "LA SANGLANTE"



Omaha Beach se trouve sur le secteur américain et n'est rien d'autre qu'un nom de code donné par les Alliés. Cette plage du D-Day s'étend de Vierville-sur-Mer à Colleville-sur-Mer.

Vous pourrez également visiter les batteries de canons de La Pointe Du Hoc ainsi que le Overlord Muséum. Situé au niveau du rond-point d'accès au cimetière américain, près d'Omaha Beach, Overlord Museum réunit une collection unique de plus de 10 000 pièces dont plus de 40 véhicules, chars et canons.

tarif du muséum :

Plein tarif : 9.50 € à partir de 16 ans.

Tarif réduit : 7.00 € enfant 7 à 15 ans, personnes handicapées.

Gratuit : enfant - 7 ans,

UTAH BEACH



Le secteur d'Utah Beach s'étend de Sainte-Marie-du-Mont jusqu'à Quinéville, avec une zone d'assaut d'environ 2 kilomètres à hauteur de Vareville. Ce secteur avait pour ambition de prendre d'assaut le plus rapidement possible le port de Cherbourg. C'est également le secteur de Sainte Mère l'église, le premier village Français libéré par les parachutistes américains de la 82ème et de la 101ème Airborne.

Vous pourrez visiter :

- ♦ Le Normandy Victory Museum à Carentan les Marais (9€/entrée)
- ♦ L'Airborn Muséum à Sainte Mère L'église (5€/entrée)
- ♦ Le Musée du Débarquement Utah Beach à Sainte Marie Du Mont (8€/entrée)



ARROMANCHE LES BAINS (GOLD BEACH)

Gold Beach se trouve sur le secteur britannique. Cette plage s'étend d'Asnelles à Ver-sur-Mer. Gold Beach est aussi connu pour son port artificiel sur la commune d'Arromanches qui sera mis en fonctionnement dès le 14 juin 1944 afin de débarquer les millions de tonnes de matériel et d'hommes pour l'opération Overlord.

Dans le secteur vous pourrez visiter :

- ♦ Le musée du débarquement d'Arromanche (12.70€/entrée)
- ♦ Le cinéma circulaire à 360 degrés d'Arromanche (7€/entrée)
- ♦ Le Mémorial britannique de Ver sur Mer



SWORD BEACH

Cette plage est située sur les communes de Hermanville-sur-Mer et Colleville-Montgomery ou Colleville-sur-Orne, et se trouve sur le secteur franco-britannique.

Le débarquement des hommes par la mer a lieu devant Hermanville et Colleville. De là, les 450 commandos menés par Lord Lovat, dont les 177 bérêts verts français du n°4 Commando dirigé par le lieutenant de vaisseau français Philippe Kieffer, ont pour ordre de prendre à revers Ouistreham. Ensuite, ils avancent vers les ponts de Ranville et Bénouville afin de prêter mainforte aux parachutistes.

Vous pourrez visiter le fameux Pegasus bridge museum qui relate les événements de la prise de contrôle du site par la 6th Airborne Division, les premiers soldats alliés à fouler le sol français.

MÉMORIAL DE CAEN

À deux pas des plages du Débarquement, le Mémorial de Caen est un musée incontournable ! Des origines de la Seconde Guerre mondiale à la fin de la Guerre froide, les parcours muséographiques racontent ce que fut la terrible histoire du XXe siècle.

À partir du 23 juin jusqu'au 31 décembre 2023, le Mémorial propose une exposition temporaire « Années pop, années choc, 1960-1975 ». L'exposition porte sur les mouvements sociaux, politiques et culturels de contestation en France de 1960 à 1975.

Tarif plein : 19.80 €

Tarif réduit : 17.50 € (enfants de 10 à 18 ans en individuel)

