



**CONGRES DES  
SLAVISTES  
2025**



**SORBONNE  
UNIVERSITÉ**

LES TARIFS INDIQUÉS SONT SUSCEPTIBLES D'ÉVOLUER



## **LES VISITES A PARIS**

MUSEE D'ORSAY

TOUR EIFFEL

SAINT GERMAIN DES PRES

JARDIN DES PLANTES

PANTHÉON

NOTRE DAME

MUSEE DU LOUVRE

CONCIERGERIE

SACRE COEUR

## **HORS PARIS**

DEAUVILLE - TROUVILLE

LE MONT SAINT MICHEL LES

FALAISES D'ETRETAT

HONFLEUR, VILLAGE ATYPIQUE LES

PLAGES DU DÉBARQUEMENT

REIMS, CATHÉDRALE ET VIGNOBLES



# RESTAURANTS



## Inform Café

<https://www.informcafe.com/ruegeorgesberger>

Ticket moyen : 25/35eur sans boissons

Un brunch servi toute la semaine sur fond de monument historique, c'est ce que propose Inform Café à la Cité de l'Économie, Paris 17e. D'abord appâté par le lieu insolite, on se laisse séduire par la gourmandise de ce coffee shop qui marie bons gâteaux et viennoiseries avec boissons maison et lattés en tous genres.

11bis rue Georges Berger, 75017 Paris

+33 7 67 91 68 72

Ouvert du mardi au dimanche 9h30-17h45 (samedi 18h45) Open from Tuesday to Sunday 9:30am-5:45pm (Saturday 6:45pm)

Réservation recommandée



# RESTAURANTS

## Cantine Dada 1920

3 rue de Phalsbourg 75017

Ouvert du lundi au vendredi de 09h à  
15h

01 55 65 19 20

Salades, quiches, cafés et jus, plats  
du jour et pâtes

Prix moyen : 15-20 euros



## Le Phalsbourg

3 rue de Phalsbourg 75017

Ouvert du mardi au Samedi de 12h à  
14h30, de 19h à 22H

01 42 57 24 44

# HOTELS





# Le Mont Saint Michel

Véritable perle historique et architecturale Normande, cet édifice est le site touristique le plus visité de la région avec 3 millions de visiteurs par an.

Ouvert tous les jours de l'année, il vous est possible de visiter les différentes parties de l'île ci dessous :

- Visite du village et des remparts, avec un guide conférencier.
- Visite de l'abbaye
- Visite des musées
- Sortie en baie avec un guide attesté en préfecture.

## Les horaires de visite de l'Abbaye :

Du 2 mai au 31 août : 9h00 – 19h00

Dernier créneau d'entrée disponible à la réservation : 17h30

Dernière entrée autorisée : 18h00

Dernier retrait d'audioguide : 17h45

Du 1er septembre au 30 avril : 9h30 – 18h00

Dernier créneau d'entrée disponible à la réservation : 16h30

Dernière entrée autorisée : 17h00

Dernier retrait d'audioguide : 16h45

## Les Tarifs :

Entrée simple : 11.00 €

Moins de 18 ans : gratuit

Entrée Jeunes 18-25 ans résidents UE : gratuit

Compter 2h30 de trajet en voiture depuis Deauville



# LE MONT-SAINT-MICHEL

## SON HISTOIRE

Le rocher granitique du Mont Saint-Michel s'appelait à l'origine Mont Tombé. En l'an 706, l'archange Michel apparaît en songes à saint Aubert, évêque d'Avranches, et lui demande de construire un sanctuaire en son nom.

En 966, une communauté de Bénédictins s'établit et fait construire une première église. A la même époque, un bourg commence à se développer en contrebas pour accueillir les premiers pèlerins, dont le nombre ne cesse de grandir, rendant vite l'église trop petite. Au XI<sup>e</sup> siècle, quatre cryptes et une grande église abbatiale sont édifiées. Au XIII<sup>e</sup> siècle commence la construction de la Merveille : deux bâtiments de trois étages, couronnés par le cloître et le réfectoire des moines.

La guerre de Cent ans (1337-1453) rend nécessaire la protection du Mont Saint-Michel par un ensemble de constructions militaires qui lui permet de résister à un siège de presque 30 ans. L'îlot de Tombelaine, à 3 km, devenu une place forte anglaise, conserve encore aujourd'hui les ruines d'un fort et d'un donjon. Pendant le siège anglais, le chœur roman de l'église abbatiale s'écroule. Il est remplacé à la fin de la guerre par l'actuel chœur gothique flamboyant.

A la Révolution française, les moines abandonnent l'abbaye, qui est transformée en prison d'Etat. Jusqu'en 1863, 14 000 prisonniers passent dans cette « Bastille des Mers », où marées et sables mouvants rendent impossible toute évasion.

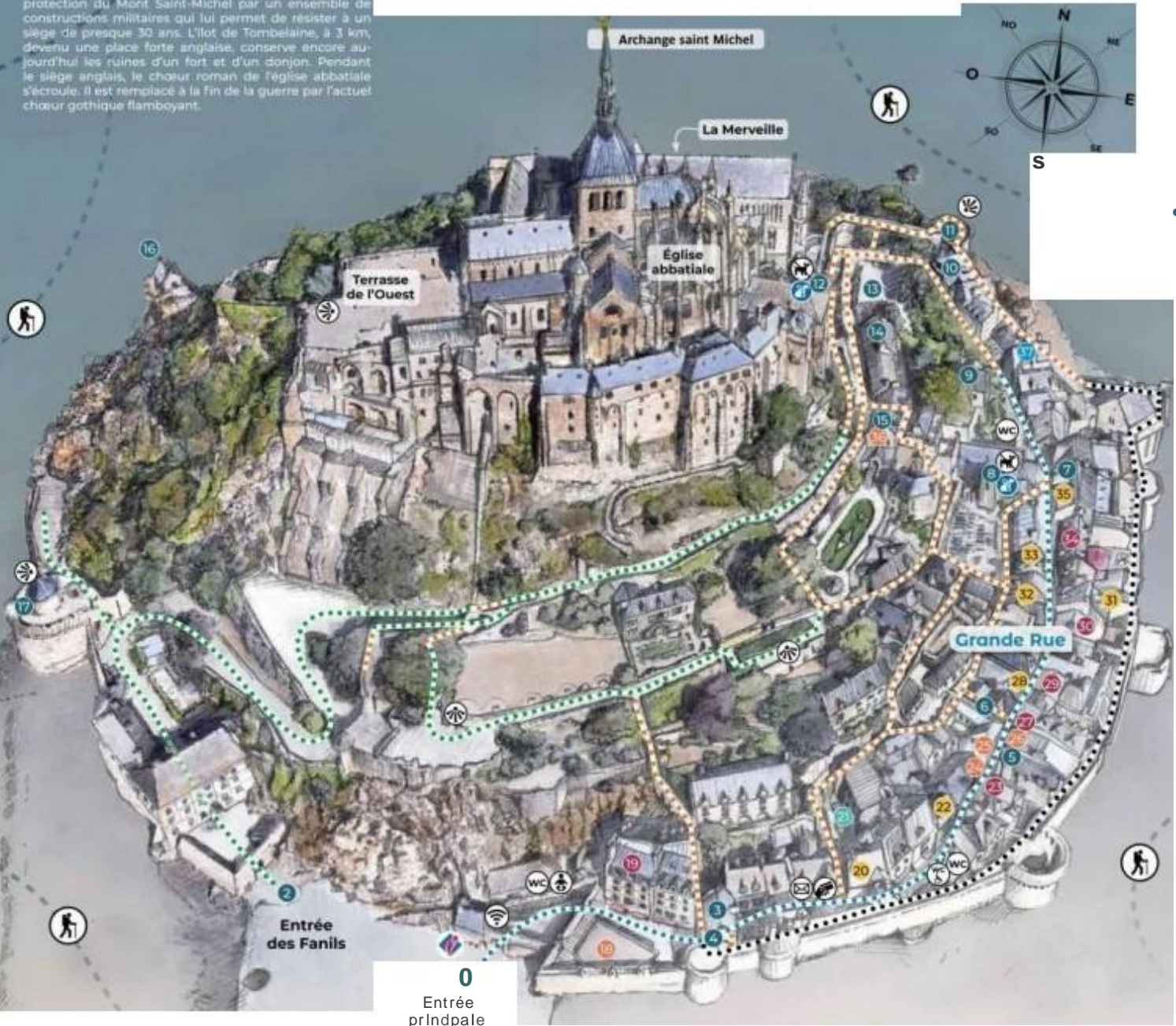
En 1874, le Service des Monuments Historiques restaure l'édifice et l'ouvre au public.

Pour acheminer les touristes, de plus en plus nombreux, une digue-route est construite en 1879. Entre 1901 et 1938, un tramway à vapeur relie la ville de Pontorson au Mont Saint-Michel. Le Mont perd ainsi son caractère maritime, qu'il ne retrouvera que grâce aux récents travaux.

Le site est miraculeusement épargné lors de la Seconde Guerre mondiale : les Allemands l'occuperont tout de même entre 1940 et 1944.

1966 marque le retour d'une communauté à l'abbaye. Les frères et sœurs des Fraternités Monastiques de Jérusalem assurent depuis 2001 une présence spirituelle permanente, et accueillent pèlerins et visiteurs du monde entier.

Depuis 1979, le Mont Saint-Michel et sa baie sont inscrits à la liste du Patrimoine Mondial de l'Humanité par l'UNESCO.



### Les incontournables du Mont

- 0** Entrée principale
- 1** Pont-levis
- 2** Musée de l'histoire de la mer
- 3** Musée de la tour de l'abbaye
- 4** Église de la Madeleine
- 5** Loggia de la haine
- 6** Grotte de la Vierge
- 7** Tour de l'abbaye
- 8** Tour de l'abbaye
- 9** Tour de l'abbaye
- 10** Tour de l'abbaye
- 11** Tour de l'abbaye
- 12** Tour de l'abbaye
- 13** Tour de l'abbaye
- 14** Tour de l'abbaye
- 15** Tour de l'abbaye
- 16** Tour de l'abbaye
- 17** Tour de l'abbaye
- 18** Tour de l'abbaye
- 19** Tour de l'abbaye
- 20** Tour de l'abbaye
- 21** Tour de l'abbaye
- 22** Tour de l'abbaye
- 23** Tour de l'abbaye
- 24** Tour de l'abbaye
- 25** Tour de l'abbaye
- 26** Tour de l'abbaye
- 27** Tour de l'abbaye
- 28** Tour de l'abbaye
- 29** Tour de l'abbaye
- 30** Tour de l'abbaye
- 31** Tour de l'abbaye
- 32** Tour de l'abbaye
- 33** Tour de l'abbaye
- 34** Tour de l'abbaye
- 35** Tour de l'abbaye
- 36** Tour de l'abbaye
- 37** Tour de l'abbaye
- 38** Tour de l'abbaye
- 39** Tour de l'abbaye
- 40** Tour de l'abbaye
- 41** Tour de l'abbaye
- 42** Tour de l'abbaye
- 43** Tour de l'abbaye
- 44** Tour de l'abbaye
- 45** Tour de l'abbaye
- 46** Tour de l'abbaye
- 47** Tour de l'abbaye
- 48** Tour de l'abbaye
- 49** Tour de l'abbaye
- 50** Tour de l'abbaye

### Dans le village

- 0** Entrée principale
- 1** Pont-levis
- 2** Musée de l'histoire de la mer
- 3** Musée de la tour de l'abbaye
- 4** Église de la Madeleine
- 5** Loggia de la haine
- 6** Grotte de la Vierge
- 7** Tour de l'abbaye
- 8** Tour de l'abbaye
- 9** Tour de l'abbaye
- 10** Tour de l'abbaye
- 11** Tour de l'abbaye
- 12** Tour de l'abbaye
- 13** Tour de l'abbaye
- 14** Tour de l'abbaye
- 15** Tour de l'abbaye
- 16** Tour de l'abbaye
- 17** Tour de l'abbaye
- 18** Tour de l'abbaye
- 19** Tour de l'abbaye
- 20** Tour de l'abbaye
- 21** Tour de l'abbaye
- 22** Tour de l'abbaye
- 23** Tour de l'abbaye
- 24** Tour de l'abbaye
- 25** Tour de l'abbaye
- 26** Tour de l'abbaye
- 27** Tour de l'abbaye
- 28** Tour de l'abbaye
- 29** Tour de l'abbaye
- 30** Tour de l'abbaye
- 31** Tour de l'abbaye
- 32** Tour de l'abbaye
- 33** Tour de l'abbaye
- 34** Tour de l'abbaye
- 35** Tour de l'abbaye
- 36** Tour de l'abbaye
- 37** Tour de l'abbaye
- 38** Tour de l'abbaye
- 39** Tour de l'abbaye
- 40** Tour de l'abbaye
- 41** Tour de l'abbaye
- 42** Tour de l'abbaye
- 43** Tour de l'abbaye
- 44** Tour de l'abbaye
- 45** Tour de l'abbaye
- 46** Tour de l'abbaye
- 47** Tour de l'abbaye
- 48** Tour de l'abbaye
- 49** Tour de l'abbaye
- 50** Tour de l'abbaye

'910 1...tts  
 © TOiIF ItK8"-«ICCK PMR  
 ® w.,i  
 @C,,,,,.....  
 ® 1 i4.D<ANI T; i, a t  
 ... A411.Ct6it •ctVnl gul dff  
 \iil' d'a ughSou d'tis lstanæ  
 @ o'''''''' fou,-  
 @ oint de vue  
 ® ''-  
 @ Petn lit d'49t l'11  
 @ ¼1teunIQ UCfiCflit  
 tl<CQM gnM C1tn91 Jic;e



# AUTOUR DU MONT LACASERNE & STATIONNEMENT

## COMMENT ACCÉDER AU MONT SAINT-MICHEL

### LACASERNE

All montatu, jn, VCMto:1c mpottor  
 Supérert  
 . v r a n t . C r  
 HOtdl  
 • H(l(d/Restv1cInt  
 ta(t))111Q  
 O la<SSt•MJCl'lel••  
 &Hdu.,ILaOig.....\*et  
 .es1au-antl)fnrc'amiou.  
 O Le Rqhi.,s du lb/"''  
 tiOtelIII'lel''''  
 8rt0Ch&OofN  
 '''' ... Cietentsdu MO(II S.Int-MIch<tl  
 7 LaPrIS.IF  
 t,4,en:l,lr9'...  
 'li u QOfIssent  
 H& .clWn••  
 ca''Oinodu MONSint•Mlehl  
 Le Saint•Aub<qt''''  
 U U8ef ge, \_  
 14 u Fcn m 5.1,r'<l. Michet



En 45 min environ  
 OU. » r c d o & s t a u n e m e n c j a « è d e a u M o n t S . I n t  
 3 t m t f a i n m . S t o n q u o b f f i :



J'accède au Mont  
 En 12 min environ  
 Chaque jour, de 7h30 à minuit, U14 N107 r, r, gullfo  
 m-erme-ne1vs,q...,,Mont-Saint-Michel l2mlnen.Aton,  
 c.lit-c! lla.,Placed MWtt.eS (Jic6ltduCMtr+dIn  
 lofmiubnTounstq c et dosp:kwlgsl41UAlmWUUSitué  
 350mou.s n t l t Morn Enfo'ICi'Ond't'iffiueno'fl  
 lll saiSOl'IneJitt.let ff6Que-ncûde PM YM.etrten ue  
 Set 20 min 2 1mrils l n l r e s m s e o n t p r O J C I H .  
 • Route CivMon, • t e . r . s u u r n t s < h 6 t e t  
 • Place du bôt,aoc 8'4M ramVée au MonL  
 EtIdehors oes l'IOiales, u t e d e . . . . .  
 t n i . s u , d e m a l ' d e C o n t a c t . + 3 3 1 2 1 4 2 0 1 5 .

J'accède au Mont avec la ligne de bus Pontorson-Le Mont  
 En 20 min environ PAYANT  
 Od-1119:wede Ponxinon,un bue régulie., corresp.:ndi.nt  
 au' c'l.rivINS otOP-rt\$ 09\$ tr.1fn\$.mommefillll  
 JU'Qu-u piedMonLUnaffftintermédhlflltdtssert le  
 toned' • de.,CAI!;ef

J'accède au Mont avec la navette hippomobile  
 En 25 mln enviro,,  
 Ts'èp.tr 2 c 11.cettenavette. appelée• Mat.noote •  
 m'effImboe JUSQuau plllld du Mont•Saint•M.ch natu-  
 rollomqnt et wn& ofort.vialotPQnt•P'50•... on 2Smfn  
 enwon.Latr+q des d Vclhesetonla saison

Arrivée/départ Lignes publiques et car SNCF  
 Arrivée et départ des lignes publiques Manche,  
 Ille-et-Vilaine et du car SNCF.

Bon à savoir :

- J'ai des problèmes pour me déplacer : Je peux consulter la rubrique « Vacances pour tous » : [www.ot-montsaintmichel.com](http://www.ot-montsaintmichel.com) Des fauteuils pour m'aider à accéder au pied du Mont sont disponibles au CIT.
- Je suis cyclotouriste : Je ne peux pas laisser mon vélo au pied du Mont pendant ma visite. Des parkings vélos sont à ma disposition p du Barrage et au niveau du parking P9. Restriction de l'accès au Mont selon la période de l'ann
- Je viens avec une poussette : Le Passeur est accessible avec une poussette mais le M-Saint-Michel int'a-mura, en raison de ses nombreux marches, est difficilement praticable. Je privilégie

### Stationnement et accès au Mont depuis la Caserne

Pa)rc de stationnement (proche , n e  
 OarlQngPMQ (Q,11,JK •Sm)  
 C,Patlvng loOillutK(.s,n) C .>ajong...os  
 Parking ca,npng-<a.t.st-em>



# LES FALAISES D'ETRETAT

Berceau du célèbre roman Arsène Lupin



La Porte d'Aval, à gauche quand vous regardez la mer, immense arcade de silex, a été creusée par les vagues en battant l'extrémité de la falaise d'Aval. L'aiguille, est-elle creuse et a-t-elle abrité le trésor des Rois de France découvert par Arsène Lupin, comme le raconte le roman de Maurice Leblanc, L'Aiguille Creuse ?



La Manneporte, encore plus monumentale, est située de l'autre côté de la Porte d'Aval, au bout de la plage de Jambourg. Guy de Maupassant prétendait qu'un navire aurait pu y passer dessous toutes voiles dehors.

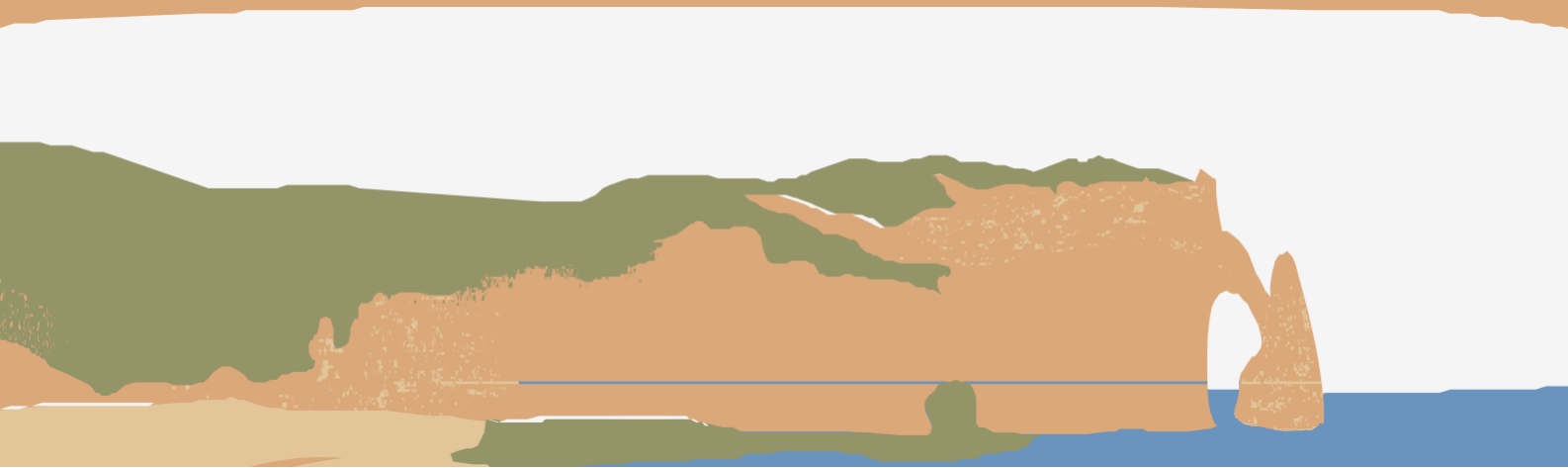
## Visite du Clos Lupin – Maison Maurice Leblanc

Horaires :

Du 1<sup>er</sup> Avril au 30 Septembre :  
ouvert tous les jours sauf le lundi  
de 10h à 12h30 et de 13h30 à 18h00.

Tarifs :

Tarifs individuels : adulte : 8,50 € –  
Enfant : 6 € (de 6 à 16 ans)  
Entrée gratuite pour les enfants de  
moins de 6 ans.



# HONFLEUR, VILLAGE ATYPIQUE

## Les lieux incontournables à visiter à Honfleur

Le site exceptionnel du Vieux-Bassin, au cœur de la ville, et les maisons étroites et hautes qui l'entourent. A son extrémité se dressent la Lieutenance et la Porte de Caen, vestiges des fortifications.


L'église Sainte Catherine, tout en bois, est elle aussi emblématique d'Honfleur.

Le Musée de la Marine: L'église Saint-Étienne est devenue le Musée de la Marine et vous y découvrirez la passionnante histoire d'explorateurs comme Roberval, parti vers le Canada en 1541, ou le Marquis de la Roche (1596).

La chapelle Notre-Dame-de-Grâce témoigne des premières explorations qui ont marqué les débuts de la colonisation en Nouvelle-France (le Canada). Sur le plateau de Grâce se trouve l'un des plus anciens sanctuaires de la région entouré d'arbres séculaires.



# Les plages du débarquement et sites de la WWII





# JUNO BEACH



Le secteur de Juno Beach est celui affecté aux Canadiens. Le 6 juin 1944, 14 000 Canadiens et 9 000 Britanniques débarquent et y subiront de lourdes pertes. Ce secteur s'étend de Bernières-sur-Mer à Courseulles-sur-Mer.

Vous aurez également la possibilité de visiter le Centre Juno, qui présente l'effort de guerre civil et militaire au Canada et sur les différents fronts durant la Seconde Guerre mondiale. Ce lieu de mémoire rend hommage aux 45 000 Canadiens qui ont perdu la vie pendant la guerre dont 5 500 au cours de la Bataille de Normandie et 381 le Jour J.

Entrée 7.50€

# OMAHA BEACH "LA SANGLANTE"



Omaha Beach se trouve sur le secteur américain et n'est rien d'autre qu'un nom de code donné par les Alliés. Cette plage du D-Day s'étend de Vierville-sur-Mer à Colleville-sur-Mer.

Vous pourrez également visiter les batteries de canons de La Pointe Du Hoc ainsi que le Overlord Muséum. Situé au niveau du rond-point d'accès au cimetière américain, près d'Omaha Beach, Overlord Museum réunit une collection unique de plus de 10 000 pièces dont plus de 40 véhicules, chars et canons.

tarif du muséum :

Plein tarif : 9.50 € à partir de 16 ans.

Tarif réduit : 7.00 € enfant 7 à 15 ans, personnes handicapées.

Gratuit : enfant - 7 ans,

# UTAH BEACH



Le secteur d'Utah Beach s'étend de Sainte-Marie-du-Mont jusqu'à Quinéville, avec une zone d'assaut d'environ 2 kilomètres à hauteur de Vareville. Ce secteur avait pour ambition de prendre d'assaut le plus rapidement possible le port de Cherbourg. C'est également le secteur de Sainte Mère l'église, le premier village Français libéré par les parachutistes américains de la 82ème et de la 101ème Airborne.

Vous pourrez visiter :

- ♦ Le Normandy Victory Museum à Carentan les Marais (9€/entrée)
- ♦ L'Airborn Muséum à Sainte Mère L'église (5€/entrée)
- ♦ Le Musée du Débarquement Utah Beach à Sainte Marie Du Mont (8€/entrée)





## ARROMANCHE LES BAINS (GOLD BEACH)

Gold Beach se trouve sur le secteur britannique. Cette plage s'étend d'Asnelles à Ver-sur-Mer. Gold Beach est aussi connu pour son port artificiel sur la commune d'Arromanches qui sera mis en fonctionnement dès le 14 juin 1944 afin de débarquer les millions de tonnes de matériel et d'hommes pour l'opération Overlord.

Dans le secteur vous pourrez visiter :

- ♦ Le musée du débarquement d'Arromanche (12.70€/entrée)
- ♦ Le cinéma circulaire à 360 degrés d'Arromanche (7€/entrée)
- ♦ Le Mémorial britannique de Ver sur Mer



## SWORD BEACH

Cette plage est située sur les communes de Hermanville-sur-Mer et Colleville-Montgomery ou Colleville-sur-Orne, et se trouve sur le secteur franco-britannique.

Le débarquement des hommes par la mer a lieu devant Hermanville et Colleville. De là, les 450 commandos menés par Lord Lovat, dont les 177 bérêts verts français du n°4 Commando dirigé par le lieutenant de vaisseau français Philippe Kieffer, ont pour ordre de prendre à revers Ouistreham. Ensuite, ils avancent vers les ponts de Ranville et Bénouville afin de prêter mainforte aux parachutistes.

Vous pourrez visiter le fameux Pegasus bridge museum qui relate les événements de la prise de contrôle du site par la 6th Airborne Division, les premiers soldats alliés à fouler le sol français.

## MÉMORIAL DE CAEN

À deux pas des plages du Débarquement, le Mémorial de Caen est un musée incontournable ! Des origines de la Seconde Guerre mondiale à la fin de la Guerre froide, les parcours muséographiques racontent ce que fut la terrible histoire du XXe siècle.

À partir du 23 juin jusqu'au 31 décembre 2023, le Mémorial propose une exposition temporaire « Années pop, années choc, 1960-1975 ». L'exposition porte sur les mouvements sociaux, politiques et culturels de contestation en France de 1960 à 1975.

Tarif plein : 19.80 €

Tarif réduit : 17.50 € (enfants de 10 à 18 ans en individuel)

